

introduction spécialité Histoire-géographie, géopolitique et sciences politiques  
(4 à 5 heures)

Pourquoi cette matière ?

- Pour avoir une meilleure culture générale
- Pour développer une méthode critico-scientifique
- Pour mieux comprendre les problématiques contemporaines


Quels outils ?  
Les cartes surtout mais aussi les archives, les témoignages, l'archéologie etc.

Quel sujet ? La planète mondialisée

*L'introduction du programme de spécialité HGGSP invite les élèves à s'interroger sur l'essence même des disciplines qui la composent. S'il s'agit d'abord d'en délimiter les contours, en montrant les complémentarités et les passerelles fera partie des attendus de la séquence.*

août 14-15:38

Qu'est-ce que l'histoire ?



Étymologie: en Grec "istoron"


L'histoire c'est donc:

⇒

⇒

août 15-14:12

L'histoire est une science. Elle a donc des méthodes spécifiques (témoignages, archives, croiser les sources...)



*Les archives sont parfois fragiles. Elles peuvent être perdues à tout jamais, oubliées, détruites.*

Exemple l'incendie de Notre-Dame de Paris le 15 avril 2019

août 15-14:14



*Une partie des destructions à Palmyre par l'Etat islamique à l'été 2015*

août 15-14:15

L'histoire évolue tout le temps. Elle n'est pas figée. Elle divise donc tout en avançant malgré tout.

Elle peut être utilisée avec des objectifs plus ou moins avouables: Forger l'identité nationale, justifier une politique, reconnaître des erreurs.



août 15-16:11


*L'idée du "roman national" refait surface pendant la campagne présidentielle de 2017.*



*François Fillon, promet de faire « réécrire les programmes d'Histoire avec l'idée de les concevoir comme un récit national » afin d'amener les élèves à « retrouver la confiance dans notre patrie ».*

août 28-12:24

Certains objets historiques ne sont plus réfutables (comme par exemple l'existence des chambres à gaz).



Robert Faurisson (1929-2018), négationniste pers toute qualité d'historien par l'utilisation d'une méthode hypercritique.

La méthode hypercritique est une méthode d'argumentation consistant en la critique systématique ou excessivement minutieuse des moindres détails d'une affirmation ou de ses sources

août 16-13:43



La fiabilité d'une source historique dépend du jugement fait par ses pairs. Certains s'affirment historiens sans l'être. Tous les avis ne sont pas d'égale valeur en histoire.

Les historiens ont réfuté les propos qualifiés de "ridicules" d'Eric Zemmour. La réhabilitation faite par lui de Philippe Pétain va à l'encontre de toute la recherche historique sur le sujet.

Eric ZEMMOUR  
**LE SUICIDE FRANÇAIS**

Zemmour réfute Paxton (4 octobre 2014 ONPC)

Robert Paxton dénonce les propos ridicules d'Eric Zemmour

août 28-10:17

La vulgarisation historique peut être bénéfique mais n'est pas de la recherche scientifique.






août 29-10:45

Nouveau manuel scolaire de Dimitri Casali (non historien)




« L'enseignement de l'histoire de notre pays est **essentiel pour la formation des citoyens**. Cet enseignement a trop souffert, ces dernières années, d'une approche atomisée, thématique, parfois dévalorisante. Il est temps de réconcilier la jeunesse avec notre histoire. »


Lucile de Vauk,  
Présidente de la Fondation Aristote

août 28-10:31

Parfois le politique va jusqu'à remettre en cause la recherche historique.

L'occupation Allemande n'a pas été si inhumaine (Jean-Marie Le Pen décembre 2014)

Mise en doute de l'existence des chambres à gaz par Jean-Marie Le Pen (septembre 1987)



Marine le Pen "la France n'était pas responsable" de la rafle du Vél' d'Hiv de 1942"

© Pascal Pochard-Casabianca, AFP | Marine Le Pen lors d'un discours à Ajaccio, le 8 avril 2017.

août 29-10:56

L'erreur fondamentale est de juger une époque avec la mentalité de son temps. C'est un anachronisme.



Tournage de la série "Downton Abbey". Vous trouvez ce qui cloche ?

août 16-14:43

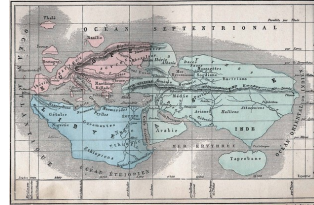
Qu'est-ce que la géographie ?

Étymologie: Du Grec "géo" = Terre, et "Graphein" étude, écrire, peindre



août 15-14:13


Objets: A l'origine on cartographie des pays et des peuples (le plus souvent dans un but militaire). C'est une représentation de l'espace et du territoire. Cette représentation permet une analyse multiscalaire.



Carte du monde d'Eratosthène (276-194 av. JC)

août 16-15:14

Comme pour l'histoire, la géographie évolue avec son temps. Elle n'est pas figée. Certaines données géographiques ne sont plus réfutables (comme par exemple le dérèglement climatique) même si on peut toujours développer et affiner la recherche sur le sujet.



août 16-15:18

A - L'Outil géographique : la carte

Elle s'abîme, s'use, se périmé et devient ensuite un objet historique. Elle raconte la perception du monde à ce moment de l'histoire.



Plansphère de Caenno (1502), la plus ancienne carte de navigation portugaise connue, devant le résultat des voyages de Vasco da Gama aux Indes, de Christophe Colomb en Amérique centrale, de Gaspar Corte-Real à Terre Neuve et de Pedro Álvares Cabral au Brésil, ainsi que le méridien du Tordesillas, Bibliothèque universitaire de Modène

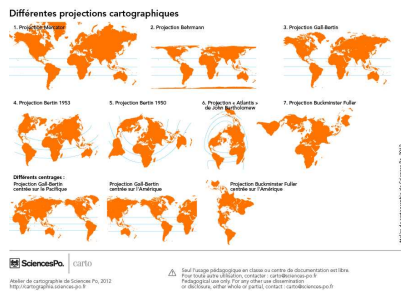


La Mappemonde du cartographe de Majorque Joan Rizzo di Oliva en 1560 ou «atlas diOliva».



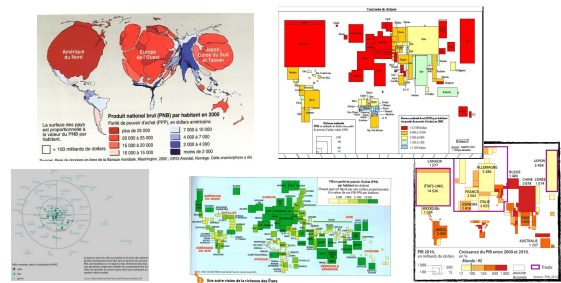
mai 1-14:09

La carte est une représentation du monde partielle. Dès sa conception par le choix du types de projection. Elle peut ainsi favoriser un point de vue (pays du Nord ou du Sud par exemple)



août 15-14:42

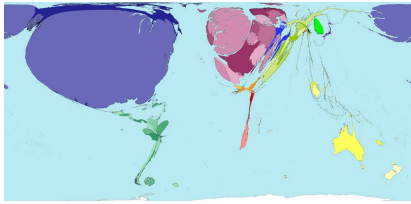
On peut délibérément choisir de démontrer une réalité à partir d'une carte. Cette carte a donc un objectif.



août 25-12:52

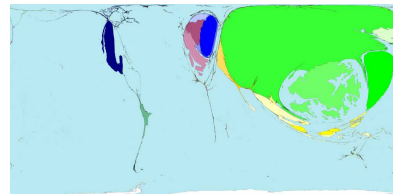
Par exemple l'inégalité sociale liée à la mondialisation avec un comparatif par anamorphose entre:

L'importation des jouets.



août 25-14:01

L'exportation des jouets.



août 25-14:02

- [On interprète le monde différemment selon sa position dans le monde .](#)

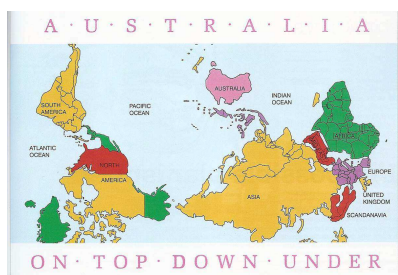


août 25-12:38

Le monde vu d'Océanie, Revue Carto, juillet-août 2011



août 25-12:40

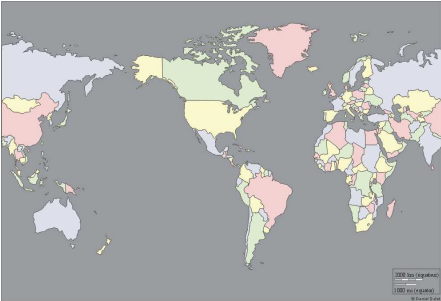


août 25-13:23

Le monde vu de Chine, Revue Carto, juillet-août 2011



août 25-12:50

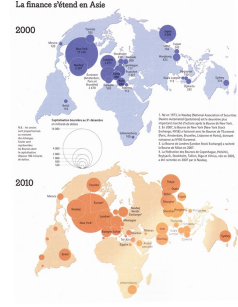


Le choix du cadrage implique ici que le continent asiatique soit coupé en deux. Par ailleurs cette carte est pratique pour comparer les océans Pacifique et Atlantique, et de se rendre compte de manière flagrante que le premier est bien le plus vaste du monde.

août 25-16:03

On peut aussi croiser la géographie et l'histoire

Une carte diachronique permet de comprendre les évolutions dans le temps



août 15-14:43

- On peut expliquer une évolution dans le temps long

Empires archaïques	1. Ensemble de mondes	2. Champ de forces	Empires médiévaux
Grandes découvertes, monde colonial	3. Réseau hiérarchisé	4. Société-Monde	Espace mondial des échanges

août 25-11:59



Source: gettyimages.fr / Bibliothèque nationale de France

janv. 25-12:20



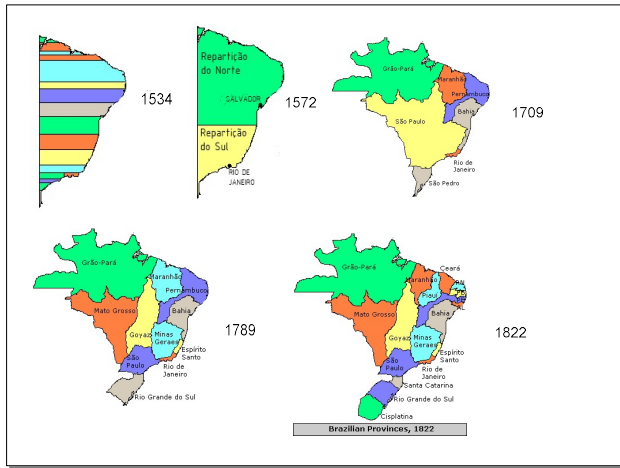
1574

janv. 25-13:15



1846

janv. 25-13:11



janv. 25-13:16

— La Géographie politique : aborde l'espace comme un cadre  
Se préoccupe de frontières, de pôles, de lignes de communication

La géographie politique devient géopolitique quand il y a enjeux et concurrence

août 14-16:16

**Qu'est-ce que la géopolitique ?**

Étymologie: "Polis" référence au Politiké, la pratique du pouvoir et l'ambition qui lui est liée.

Le terme apparaît pour la première fois chez Gottfried Wilhelm Leibniz dans un manuscrit inédit de 1679. Le terme est popularisé par Rudolf Kjellén (1864-1922)

**A- Un territoire**

Ce sont les enjeux de pouvoir, les coopérations et rivalités sur et entre les territoires ; poids de l'histoire. L'objectif est de garder le contrôle ou de prendre un territoire. On s'occupe alors des dynamiques, des acteurs, des ambitions.

août 15-14:13

août 16-15:46

Elle s'appuie sur la géographie militaire du XIXème siècle. Notamment l'école Allemande.

Carl von Clausewitz (1780-1831) et son ouvrage "de la guerre".

août 16-15:48

Clausewitz donne une définition importante de la guerre, qu'il compare à un duel :

« La guerre est un acte de violence dont l'objectif est de contraindre l'adversaire à exécuter notre volonté. »

La thèse de la guerre en tant que duel étant posée, il analyse son antithèse selon la méthode dialectique, en écrivant :


« La guerre n'est que le prolongement de la politique par d'autres moyens. »

Puis il approfondit les notions suivantes :

- la « guerre absolue » et les guerres limitées
- le « centre de gravité de la guerre »
- les points décisifs
- les lignes d'opération
- le « brouillard de la guerre »
- la « friction »

août 16-16:01

Elle a été politisée par les Nazis pour justifier idéologiquement la notion d'espace vital et légitimer les conquêtes territoriales.

Friedrich Ratzel (1844-1904)   Karl Haushofer (1869-1946) 

Fondateurs de la notion de Lebensraum (« espace vital »).

août 16-16:01

Puis sur l'école Anglo-saxonne où la préoccupation maritime prédomine

- Mackinder (1861-1947) et le "Heartland"
- Spykman (1893-1943) et le "Rimland"







« Qui contrôle le cœur du monde (Heartland) commande à l'île du monde (Heartland - Rimland), qui contrôle l'île du monde commande au monde » Mackinder

août 16-15:51

Un retour avec une école française






Yves Lacoste (1929 - ...) auteur de, "La géographie, ça sert, d'abord, à faire la guerre" paru en 1976 et fondateur de la revue *Herodote* qui a relancé la discipline de la géopolitique.

- Un spécialiste de la géographie du sous-développement
- La rupture des enquêtes de terrain
- Le rejet du déterminisme

août 16-15:50

Francois Thual (1944- ...)



« La géopolitique n'est pas une science, c'est une méthode, une "façon de faire avouer" aux événements leur signification profonde. Le but de la géopolitique pourrait se résumer à "lire le présent, lire le passé et ne pas lire l'avenir" »

=> Un savoir et une pratique plus qu'une science

août 16-15:52

**B- Une analyse globale**

C'est une approche globale, non idéologique (ex: "dessous des cartes"). Elle englobe de nombreuses matières (histoire, langue, religion, ethnologie, économie, sociologie, géographie, histoire...). A ceci s'ajoute le contexte international et les représentations culturelles de chacun.

Les facteurs sont toujours multiples (il n'y a jamais une seule cause); contrairement aux explications toujours simples des fake news.

Les origines remontent parfois très loin dans le temps (ex: Crimée). Les origines remontent parfois très loin dans le temps (ex: Crimée). On essaie de s'éloigner des événements immédiats pour retrouver les structures géo-ethno-historiques.

août 14-16:16

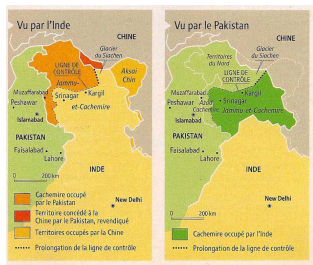
**C- La géopolitique devient géostratégie**

La géopolitique devient géostratégie s'il y a conflit

On peut considérer que géopolitique et géostratégie deviennent synonymes dans le cas de guerre froide (rivalité dure sans conflit direct)

août 15-15:55

L'exemple du conflit entre Inde, Pakistan et Chine concernant la région du Cachemire.



août 25-13:18

La géostratégie aborde l'espace comme un théâtre. Elle se préoccupe de rivalités, de moyens militaires, de conflits...

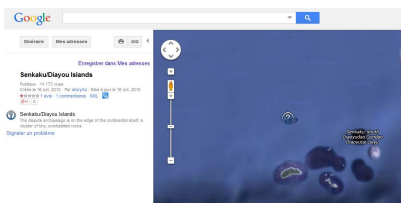


Civilization VI Gold Edition (Europe)

août 15-15:12

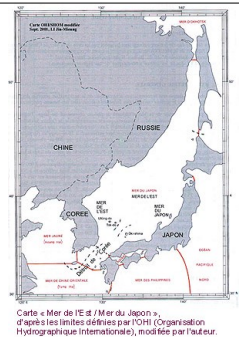
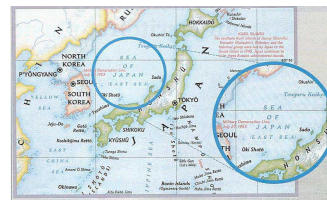
Google Maps rattache la Crimée à la Russie (mais seulement pour les utilisateurs russes)

Pour le conflit entre le Japon et la Chine à propos des îles Senkaku/Diayou, Google botte en touche.



août 25-13:29

La mer du Japon ou mer de l'Est ?



*Dire aux Coréens qu'ils vivent au bord de la "mer du Japon", et que leurs eaux territoriales à l'est de la péninsule, ainsi que leurs îles Ulleung-do et Tok-do, se trouvent dans la "mer du Japon" engendrerait chez eux un sentiment de frustration et d'animosité plus que le simple désaccord de la colonisation japonaise demeure encore vivant dans les esprits. Ceci est ce pourquoi universellement connu depuis la première moitié du XIXe siècle ne son pas dû aux Japonais, mais aux Occidentaux.*

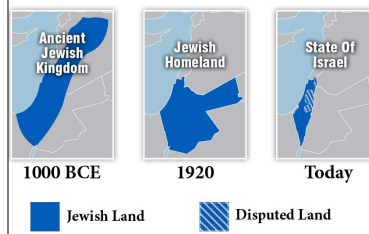
août 25-13:26

Attention à la propagande politique. On ne choisit de montrer que les données qui arrangent en induisant en erreur le lecteur.



août 25-11:59

### Jewish Loss of Land 1000 BCE to 2013



*Même type de manipulation ici (dans le même objectif, rallier l'internaute naïf à sa cause). Le territoire israélien semble se réduire au fur et à mesure du temps.*


*La première carte marque l'apogée du royaume de David et est fautive (elle "oublie" les philistins et les phéniciens). Celle de 1920 sous-entend un Etat juif qui n'existe pas (il sera créé en 1948). Et la carte "actuelle" oublie l'expansion au détriment des palestiniens par rapport au plan de partage de 1947.*

août 25-14:22




Qu'est-ce que la science politique ?

La science politique étudie les rapports de force entre les individus, les groupes, les États dans un territoire ou dans une dynamique qui dépasse un simple territoire (par exemple la division internationale du travail). On étudie donc des concepts, des régimes, des institutions et des acteurs politiques.



Au IV<sup>ème</sup> siècle avant JC Thucydide décrit l'usage des mots utilisés par Athènes et Sparte pour créer de la cohésion entre ses combattants.

août 15-14:13

Michel de Montaigne, (1533 - 1592) philosophe et moraliste de la Renaissance. Il a pris une part active à la vie politique, comme maire de Bordeaux et comme négociateur entre les partis, alors en guerre dans le royaume (Guerres de religion). C'était un ami personnel d'Henri IV. Les Essais (1572-1592) ont nourri la réflexion des plus grands auteurs en France et en Europe de Shakespeare à Pascal, et Descartes, de Nietzsche et Proust à Heidegger.

mai 16-08:47

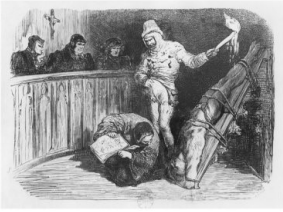



Illustration de Gustave Doré pour les Essais : "Ou le moyen ordinaire nous faut, nous y ajoutons, le commandement, la force, le fer et le feu"


mai 16-08:50




"Le Prince" de Machiavelli. Un ouvrage de science politique qui ne s'embarrasse pas de morale ou de vertu.

août 14-16:18

Auteur



Sens du texte



mai 16-08:37

Trouvez les qualités requises pour être un bon prince. Ces qualités sont-elles toujours pertinentes aujourd'hui ? Quel est le but de cette politique ?

- 

août 16-17:02

"Une sagesse calculant ses intérêts et amoral."

NSA: les écoutes françaises  
 70,3 millions d'écoutes par jour  
 2,3 millions/jour

mai 16-08:51

Le Prince est tacticien. Le bon Ministre, reflet du Prince, sera aussi sans états d'âme et proche de ses intérêts.

Les Premiers ministres

Le peuple juge des capacités d'un Prince non en fonction de ses réalisations mais d'abord en fonction de son entourage.

mai 16-08:59

Le peuple est intéressé par la vie privée d'un Prince plus que par son programme.

mai 16-08:57

Le peuple est surtout soucieux de la fidélité au Prince. Si cette fidélité fait défaut, il considérera que le prince manque de discernement.

mai 16-08:55

Le Peuple est voyeuriste. Le Prince doit faire ce qui lui attirera le peuple : Lui donner à voir ce que le peuple veut voir.

mai 16-09:03

Mais tout cela ne se dit pas.


La morale ne sert qu'à illusionner le peuple ignorant.

Ce texte va donc jouer sur deux niveaux de discours : celui qui s'adresse à celui qui comprend, et celui qui s'adresse à celui qui ne comprend rien et se laisse manipuler.

C'est la distinction qu'il opère au second paragraphe entre ceux qui sont de bons esprits et ceux qui sont des « esprits nuls ».

mai 16-08:45

Ainsi choisir un Ministre c'est d'abord choisir celui qui fera illusion et là il faut un certain « savoir faire » en plus du discernement.




mai 16-08:45

Comment s'attacher un Ministre ? En le connaissant bien, pour pouvoir le manipuler aussi. En flattant son orgueil. On le comble de richesses et d'honneurs. Bref on l'achète...le rendant alors craintif de perdre ces faveurs.



mai 16-09:08


Si le Ministre ne pense qu'à ses propres intérêts cela sera nuisible, car il fera sédition à un moment contre le Prince.



On gouverne dès lors avec le plus dangereux de ceux qui peuvent déstabiliser l'Etat : le Premier Ministre.

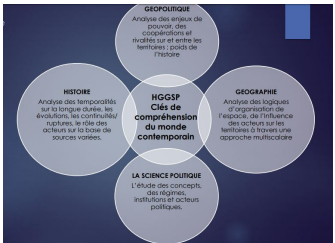
mai 16-09:08

Le but de la politique selon Machiavel:



mai 16-09:34

# CONCLUSION



août 15-16:03